





**COLEGIO DE BACHILLERES DEL ESTADO DE BAJA CALIFORNIA**

**Dirección de Servicios Educativos**

Departamento de Registro y Control Escolar

DSE-S-PE-001



**Población Estudiantil de Planteles Oficiales, por Semestre y Capacitación, Periodo 2011-2**

**Población Oficial al 25 de octubre de 2011**

CLAVE	PLANTEL	1º	Alumnos	2º	Alumnos	3º	Cap.	Alumnos	4º	Cap.	Alumnos	5º	Cap.	Alumnos	6º	Cap.	Alumnos	TOTAL DE ALUMNOS	TOTAL GRUPOS				
201	CIUDAD MORELOS	101	45			301	36	46				501	36	45				X	X				
		102	45			302	41	39				502	38	43									
		103	46			303	41	42				503	38	42									
		104	45			304	38	45				504	41	47									
		105	46			305	38	44				505	41	44									
		106	47																				
		6	274	0	0	5		216	0	0	0	5		221	0	0	0			711	16		
		131	45			331	36	43				531	36	40									
		132	44			332	36	36															
		133	45																				
		3	134	0	0	2		79	0	0	0	1		40	0	0	0			253	6		
		9	408	0	0	7		295	0	0	0	6		261	0	0	0			964	22		
		202	EJIDO NUEVO LEÓN	101	50	201	55	301	36	34	401	41	49	501	36	26	601			34	39	X	X
102	47					302	36	34				502	36	28	602	34	46						
103	48					303	35	42				503	35	42									
104	48					304	35	34				504	35	43									
105	48					305	41	43				505	41	44									
106	48					306	41	45				506	41	44									
107	48																						
108	48																						
8	385			1	55	6		232	1	0	0	49	6	227	2	0	85	1033	24				
203	GUADALUPE VICTORIA			101	44			301	35	43				501	35	44				X	X		
				102	45			302	35	44				502	35	44							
				103	43			303	36	41				503	36	44							
				104	42			304	41	46				504	41	37							
		105	45			305	41	44				505	41	39									
		106	44			306	42	41				506	42	34									
		107	45			307	38	31				507	38	19									
		108	39																				
		109	45																				
		110	28																				
		10	420	0	0	7		290	0	0	0	7		261	0	0	0	971	24				
		131	49			331	36	36				531	36	18									
		132	48																				
2	97	0	0	1		36	0	0	0	1		18	0	0	0	151	4						
12	517	0	0	8		326	0	0	0	8		279	0	0	0	1122	28						
204	SAN FELIPE	101	43			301	38	42										X	X				
		102	41			302	38	43															
		103	41			303	42	28															
		104	40			304	36	43															
		105	39																				
		106	42																				
		107	44																				
		7	290	0	0	4		156	0	0	0	0	0	0	0	0	0			446	11		
						331	36	39					531	38	31								
													532	38	27								
													533	42	28								
													534	36	34								
													535	36	31								
0	0	0	0	1		39	0	0	0	5		151	0	0	0	190	6						
7	290	0	0	5		195	0	0	0	5		151	0	0	0	636	17						
205	EJIDO NAYARIT (ANTES CEMSAD NAYARIT)	101	35			301	36	44				501	36	28				X	X				
		102	37			302	36	46				502	36	29									
		103	36																				
		3	108	0	0	2		90	0	0	0	2		57	0	0	255			7			
		0	0	0	0	0		0	0	0	0	0		0	0	0	0			0			
3	108	0	0	2		90	0	0	0	2		57	0	0	0	255	7						
206	ESTACIÓN COAHUILA (ANTES CEMSAD ESTACIÓN COAHUILA)	101	43			301	36	37				501	36	29				X	X				
		102	43			302	36	44				502	36	37									
		103	41			303	36	39				503	36	29									
		104	42			304	36	33															
		4	169	0	0	4		153	0	0	0	3		95	0	0	417			11			
0	0	0	0	0		0	0	0	0	0		0	0	0	0	0	0						
4	169	0	0	4		153	0	0	0	3		95	0	0	0	417	11						
301	TECATE	101	53			301	42	56				501	42	44				X	X				
		102	53			302	36	55				502	36	43									
		103	51			303	36	52				503	36	43									
		104	52			304	38	55				504	38	36									
		4	209	0	0	4		218	0	0	0	5		198	0	0	625			13			
		131	49			331	42	54				531	42	27									
		132	46			332	36	46				532	36	30									
		133	47			333	36	47				533	36	22									
		134	47			334	38	48															
		135	51			335	38	44															
		5	240	0	0	5		241	0	0	0	3		79	0	0	0			560	13		
		9	449	0	0	9		459	0	0	0	8		277	0	0	0			1185	26		
		302	EXTENSIÓN TECATE	101	54			301	36	41				501	36	29						X	X
102	50					302	36	40				502	42	33									
103	54					303	42	43															
3	158			0	0	3		124	0	0	0	2		62	0	0	344	8					
0	0			0	0	0		0	0	0	0	0		0	0	0	0	0					
3	158	0	0	3		124	0	0	0	2		62	0	0	0	344	8						



**COLEGIO DE BACHILLERES DEL ESTADO DE BAJA CALIFORNIA**

**Dirección de Servicios Educativos**

Departamento de Registro y Control Escolar

DSE-S-PE-001



**Población Estudiantil de Planteles Oficiales, por Semestre y Capacitación, Periodo 2011-2**

**Población Oficial al 25 de octubre de 2011**

CLAVE	PLANTEL	1º	Alumnos	2º	Alumnos	3º	Cap.	Alumnos	4º	Cap.	Alumnos	5º	Cap.	Alumnos	6º	Cap.	Alumnos	TOTAL DE ALUMNOS	TOTAL GRUPOS	
401	MTR. RUBÉN VIZCAINO VALENCIA	101	54			301	36	48				501	36	49	601	36	56			
		102	53			302	36	50				502	36	50						
		103	52			303	36	51				503	36	50						
		104	50			304	38	50				504	38	49						
		105	51			305	38	50				505	38	51						
		106	49			306	38	51				506	38	49						
		107	49			307	35	48				507	36	51						
		7	360	0	0	6		309	0	0	0	7		349	1		56	1164	23	
		131	46			331	36	50				531	36	49	631	36	52			
		132	48			332	36	50				532	36	47						
		133	49			333	36	50				533	38	51						
		134	48			334	38	53				534	38	50						
		135	47			335	38	51				535	35	34						
		136	46			336	38	51												
		137	44			337	35	51												
		138	48																	
		139	46																	
		140	45																	
		10	467	0	0	7		356	0	0	0	5		231	1		52	1106	23	
		17	827	0	0	15		755	0	0	0	12		580	2		108	2270	46	
		402	LA MESA	101	60			301	42	57				501	42	58				
102	54					302	42	58				502	42	57						
103	54					303	36	58				503	36	59						
104	55					304	36	57				504	36	54						
105	55					305	38	56				505	38	63						
106	56					306	38	62												
107	52																			
7	386			0	0	6		348	0	0	0	5		291	0		0	1025	18	
131	51					331	35	53				531	35	36						
132	51					332	42	53				532	35	29						
133	51					333	38	58				533	38	36						
134	48					334	36	58				534	42	28						
135	53					335	36	54				535	36	41						
136	52					336	36	53				536	36	31						
6	306			0	0	6		329	0	0	0	6		201	0		0	836	18	
13	692			0	0	12		677	0	0	0	11		492	0		0	1861	36	
403	ROSARITO			101	53			301	35	55				501	36	49				
				102	55			302	36	52				502	36	48				
				103	55			303	36	56				503	36	50				
				104	56			304	38	59				504	35	51				
				105	55			305	38	55				505	35	44				
						306	35	50				506	36	43						
												507	38	49						
		5	274	0	0	6		327	0	0	0	7		334	0		0	935	18	
		131	55			331	38	56				531	35	31						
		132	53			332	36	39				532	36	34						
		133	52			333	36	55				533	35	33						
		134	58			334	36	51				534	35	30						
		135	48			335	36	49				535	35	39						
		136	54																	
		137	50																	
		7	370	0	0	5		250	0	0	0	5		167	0		0	787	17	
		12	644	0	0	11		577	0	0	0	12		501	0		0	1722	35	
		404	PRIMER AYUNTAMIENTO PLAYAS DE ROSARITO	101	49			301	36	45				501	36	44				
				102	46			302	36	45				502	36	38				
				103	46			303	36	44				503	36	32				
				104	44			304	38	52				504	38	48				
105	46					305	38	46				505	38	46						
						306	35	49				506	35	40						
						307	42	49				507	42	47						
5	231			0	0	7		330	0	0	0	7		295	0		0	856	19	
131	44					331	36	58				531	36	51						
132	44					332	36	52				532	38	52						
133	48					333	38	52												
134	44					334	38	51												
135	44					335	42	50												
136	45																			
137	40																			
138	46																			
139	41																			
140	48																			
141	49																			
142	49																			
143	41																			
13	583	0	0	5		263	0	0	0	2		103	0		0	949	20			
18	814	0	0	12		593	0	0	0	9		398	0		0	1805	39			
405	TIJUANA SIGLO XXI	101	51			301	38	52				501	38	48						
		102	52			302	35	48				502	35	49						
		103	53			303	35	50				503	35	46						
		104	52			304	35	49				504	35	53						
		105	52			305	36	52				505	36	52						
		106	52			306	36	52				506	36	54						
		107	49			307	38	55												
						308	41	53												
		7	361	0	0	8		411	0	0	0	6		302	0		0	1074	21	
		131	52			331	35	51				531	36	45						
		132	53			332	35	46				532	38	48						
		133	48			333	36	41				533	35	26						
		134	52			334	36	47				534	35	31						
		135	52			335	36	51				535	36	28						
		136	54			336	41	47				536	41	42						
		137	49																	
		138	53																	
		139	50																	
		9	463	0	0	6		283	0	0	0	6		220	0		0	966	21	
		16	824	0	0	14		694	0	0	0	12		522	0		0	2040	42	



COLEGIO DE BACHILLERES DEL ESTADO DE BAJA CALIFORNIA  
SISTEMA EDUCATIVO ESTATAL

COLEGIO DE BACHILLERES DEL ESTADO DE BAJA CALIFORNIA

Dirección de Servicios Educativos

Departamento de Registro y Control Escolar

DSE-S-PE-001



Población Estudiantil de Planteles Oficiales, por Semestre y Capacitación, Periodo 2011-2

Población Oficial al 25 de octubre de 2011

CLAVE	PLANTEL	1º	Alumnos	2º	Alumnos	3º	Cap.	Alumnos	4º	Cap.	Alumnos	5º	Cap.	Alumnos	6º	Cap.	Alumnos	TOTAL DE ALUMNOS	TOTAL GRUPOS																					
406	NUEVA TIJUANA (ANTES EXTENSIÓN LA MESA)	101	51			301	42	48				501	42	46				X	X																					
		102	50			302	38	50				502	38	51						X	X																			
		103	49			303	35	51				503	35	45								X	X																	
		104	50			304	36	48				504	36	46										X	X															
		105	50			305	36	46				505	36	48												X	X													
		106	48			306	36	50				506	36	46														X	X											
		6	298	0	0	7	307	36	50	7	343	0	0	7	329	0	0													970	20									
		131	49			331	42	46					531	35	39																X	X								
		132	51			332	38	48				532	38	46																X			X							
		133	51			333	35	48				533	38	45																				X	X					
		134	50			334	36	48				534	36	38																						X	X			
		135	50			335	36	49				535	36	38																								X	X	
		136	48			336	36	50				536	36	38																										X
137	49			337	36	46				537	36	38				X	X																							
7	348	0	0	7	335	0	0	6	244	0	0	0	927	20																										
13	646	0	0	14	X	678	0	X	0	13	X	573	0	X	0			1897	40																					
407	EXTENSIÓN MTR. RUBÉN VIZCAÍNO V.	0	0	0	0	0	0	0	0	0	0	0	0	0	0			0	0	0	0																			
						331	36	40	431	36	45	531	36	34						X	X																			
						332	42	40	432	42	43	532	36	34								X	X																	
						333	36	39				533	36	35										X	X															
						334	42	38				534	38	41				X	X																					
												535	42	28												X	X													
												536	42	28														X	X											
												537	42	29																X	X									
		0	0	0	0	4	157	2	88	7	229	0	0	0	474	13																								
		0	0	0	0	4	X	157	2	X	88	7	X	229	0	X	0			474	13																			
408	EXTENSIÓN PRIMER AYUNTAMIENTO	0	0	0	0	0	0	0	0	0	0	0	0	0	0	0	0			0	0																			
		131	38																		X	X																		
		132	39																X	X																				
		133	39																				X	X																
		134	38																						X	X														
		135	37																								X	X												
		136	39																										X	X										
		6	230	0	0	0	0	0	0	0	0	0	0	0	0	0	0	230													6									
		6	230	0	0	0	X	0	0	X	0	0	X	0	0	X	0	230													6									
		409	EL FLORIDO	101	50																	X									X									
102	50																	X	X																					
103	50																			X	X																			
104	49																						X	X																
105	50																								X	X														
106	49																										X	X												
107	50																												X	X										
7	348			0	0	0	0	0	0	0	0	0	0	0	0	0	0															348	7							
131	50																																X	X						
132	48																																		X	X				
133	49																																				X	X		
134	48																																						X	X
135	49																																							
136	48																X					X																		
137	49																	X	X																					
14	689	0	0	0	0	0	0	0	0	0	0	0	0	0	0	0				689	14																			
14	689	0	0	0	X	0	0	X	0	0	X	0	0	X	0	0				689	14																			
501	ENSENADA	101	45			301	38	56				501	38	50							X		X																	
		102	45			302	35	53				502	38	49										X	X															
		103	44			303	38	54				503	38	50												X	X													
		104	41			304	36	49				504	35	44						X		X																		
		105	46			305	36	50				505	36	38				X	X																					
		106	42			306	36	47				506	36	35														X	X											
		107	47			307	42	40				507	42	33																X	X									
		108	47			308	42	47																								X	X							
		109	44																															X	X					
		110	45																																	X	X			
		10	446	0	0	8	396	0	0	7	299	0	0	0	1141	25																								
		131	43	231	42	331	38	38	431	38	39	531	38	36	631	38	25																					X	X	
		132	39	232	47	332	35	38	432	38	42	532	38	40	632	38	25																							X
133	41	233	49	333	36	45	433	35	33	533	35	38	633	35	27	X	X																							
134	44			334	42	43															X		X																	
135	39																							X	X															
136	39																			X		X																		
137	40																	X	X																					
138	38																									X	X													
8	323	3	138	4	164	3	114	3	114	3	114	3	77	930	24																									
18	769	3	138	12	560	3	114	10	413	3	77	2071	49																											
502	SAN QUINTIN	101	41			301	35	43				501	35	33														X	X											
		102	39			302	35	43				502	35	29							X		X																	
		103	44			303	36	44				503	36	36										X	X															
		104	44			304	36	44				504	41	29						X		X																		
		4	168	0	0	4	174	0	0	4	127	0	0	469	12																									
		131	29			331	35	44				531	36	47				X	X																					
		132	30			332	36	37																		X	X													
		133	29			333	36	41																						X	X									
		134	31																													X	X							
		135	32																															X	X					
136	30															X	X																							
6	181	0	0	3	122	0	0	1	47	0	0	350	10																											
10	349	0	0	7	296	0	0	5	174	0	0	819	22																											
10	349	0	0	7	X	296	0	X	0	5	X	174	0	X	0			819	22																					
503	PROF. ARTURO DAVID VELÁZQUEZ RIVERA (ANTES EXTENSIÓN ENSENADA)	101	37			301	35	50				501	36	33	601			35	22	X	X																			
		102	37			302	36	41																																



**COLEGIO DE BACHILLERES DEL ESTADO DE BAJA CALIFORNIA**

**Dirección de Servicios Educativos**

Departamento de Registro y Control Escolar

DSE-S-PE-001



**Población Estudiantil de Planteles Oficiales, por Semestre y Capacitación, Periodo 2011-2**

**Población Oficial al 25 de octubre de 2011**

CLAVE	PLANTEL	1º	Alumnos	2º	Alumnos	3º	Cap.	Alumnos	4º	Cap.	Alumnos	5º	Cap.	Alumnos	6º	Cap.	Alumnos	TOTAL DE ALUMNOS	TOTAL GRUPOS	
504	CAMALU	101	32			301	36	45				501	36	48						
		102	36			302	36	45				502	36	44						
		103	32																	
		104	29																	
		4	129	0	0	2		90	0	0	2		92	0	0			311	8	
Total-Plantel		4	129	0	0	2		90	0	0	2		92	0	0			311	8	
505	VALLE DE GUADALUPE (ANTES CEMSA VALLE DE GPE)	131	54			331	33	28				531	33	34						
		132	58			332	33	30				532	33	33						
		2	112	0	0	2		58	0	0	2		67	0	0			237	6	
		2	112	0	0	2		58	0	0	2		67	0	0			237	6	
		Total-Plantel		4	129	0	0	2		90	0	0	2		92	0	0			311
506	EXTENSIÓN MANEADERO DEL PLANTEL ENSENADA	131	31			331	38	34				531	38	22						
		132	28			332	42	33				532	36	17						
		133	23									533	36	20						
		134	26																	
		4	108	0	0	2		67	0	0	3		59	0	0			234	9	
Total-Plantel		4	108	0	0	2		67	0	0	3		59	0	0			234	9	
160	Centro EMSAD para Trabajadores No. 1	101	46			301	36	40				501	36	32						
		102	45			302	36	37				502	36	33						
		103	45			303	36	38				503	36	33						
		3	136	0	0	3		115	0	0	3		98	0	0			349	9	
		Total-Plantel		3	136	0	0	3		115	0	0	3		98	0	0			349
TOTAL		3	136	0	0	3		115	0	0	3		98	0	0			349	9	
CLAVE	PLANTEL	1º	Alumnos	2º	Alumnos	3º	Alumnos	4º	Alumnos	5º	Cap.	Alumnos	6º	Cap.	Alumnos	T/ALUMNOS	T/GPOS.			
360	Centro EMSAD El Hongo	131	29			331	36	46				531	36	29						
		132	29																	
		2	58	0	0	1		46	0	0	1		29	0	0			133	4	
TOTAL		2	58	0	0	1		46	0	0	1		29	0	0			133	4	
361	Centro EMSAD Valle de las Palmas	131	39			331	36	43				531	36	27						
		1	39	0	0	1		43	0	0	1		27	0	0			109	3	
		TOTAL		1	39	0	0	1		43	0	0	1		27	0	0			109
362	Centro EMSAD para Trabajadores No. 3	101	35			301	36	29				501	36	31						
		102	31			302	36	29												
		2	66	0	0	2		58	0	0	1		31	0	0			155	5	
TOTAL		2	66	0	0	2		58	0	0	1		31	0	0			155	5	
460	Centro EMSAD para Trabajadores No. 2	101	40			301	36	41				501	36	46						
		102	44			302	36	37				502	36	46						
		103	46			303	36	37				503	36	46						
		104	43			304	36	38				504	36	43						
		105	37																	
		5	210	0	0	4		153	0	0	4		181	0	0			544	13	
TOTAL		5	210	0	0	4		153	0	0	4		181	0	0			544	13	
560	Centro EMSAD Valle de la Trinidad	131	24			331	36	35				531	36	20						
		132	23									532	36	20						
		2	47	0	0	1		35	0	0	2		40	0	0			122	5	
TOTAL		2	47	0	0	1		35	0	0	2		40	0	0			122	5	
561	Centro EMSAD Punta Colonet	131	23			331	36	30				531	36	47						
		132	24			332	36	30												
		133	24			333	36	29												
		3	71	0	0	3		89	0	0	1		47	0	0			207	7	
TOTAL		3	71	0	0	3		89	0	0	1		47	0	0			207	7	
563	Centro EMSAD El Rosario	131	29			331	38	47				531	38	36						
		132	28																	
		2	57	0	0	1		47	0	0	1		36	0	0			140	4	
TOTAL		2	57	0	0	1		47	0	0	1		36	0	0			140	4	
565	Centro EMSAD Real del Castillo	101	51			301	36	34				501	36	23						
		1	51	0	0	1		34	0	0	1		23	0	0			108	3	
TOTAL		1	51	0	0	1		34	0	0	1		23	0	0			108	3	
566	Centro EMSAD San Vicente	131	37			331	36	38				531	36	25						
		132	33			332	36	39				532	36	27						
		2	70	0	0	2		77	0	0	2		52	0	0			199	6	
TOTAL		2	70	0	0	2		77	0	0	2		52	0	0			199	6	
TOTAL CENTROS EMSAD:		23	805	-	-	19		697	-	-	17		564	-	-			2,066	59	
																		6.2%	7.7%	
MEXICALI	121	5527	5	266	83			3656	5			264	73	2763	8		301	12,777	295	
TECATE	17	770	0	0	16			730	0			0	13	426	0		0	1,926	46	
TIJUANA	84	4118	0	0	63			3114	2			88	59	2577	2		108	9,316	196	
PLAYAS DE ROSARITO	30	1,458	0	0	23			1170	0			0	21	899	0		-	3,527	74	
ENSENADA	56	2065	5	234	38			1569	4			156	34	1174	5		123	5,321	142	
TOTAL ZONA VALLE SIN CENTROS E.M.S.A.D	118	5,391	5	266	80			3,541	5			264	70	2,665	8		301	12,428	286	
TOTAL ZONA COSTA SIN CENTROS E.M.S.A.D	167	7,742	5	234	124			6,001	6			244	113	4,610	7		231	19,062	422	
																		56.8%	55.0%	



**COLEGIO DE BACHILLERES DEL ESTADO DE BAJA CALIFORNIA**

DSE-S-PE-001

**Dirección de Servicios Educativos**

Departamento de Registro y Control Escolar

**Población Estudiantil de Planteles Oficiales, por Semestre y Capacitación, Periodo 2011-2**

**Población Oficial al 25 de octubre de 2011**



CLAVE	PLANTEL	1º	Alumnos	2º	Alumnos	3º	Cap.	Alumnos	4º	Cap.	Alumnos	5º	Cap.	Alumnos	6º	Cap.	Alumnos	TOTAL DE ALUMNOS	TOTAL GRUPOS
<b>TOTAL DE PLANTELES DE ZONA VALLE *</b>		121	5527	5	266	83		3656	5		264	73		2763	8		301	12,777	295
<b>TOTAL DE PLANTELES DE ZONA COSTA *</b>		187	8411	5	234	140		6583	6		244	127		5076	7		231	20,779	472
<b>TOTAL *</b>		308	13,938	10	500	223		10,239	11		508	200		7,839	15		532	33,556	767

\* CONSIDERA PLANTELES PÚBLICOS Y CEMSAD.

Plantel / CEMSAD	Clave	TA	TG	ATM	ATV	TGM	TGV	PAGTM	PAGTV	PAGP
Baja California	101	2052	44	1122	930	23	21	48.8	44.3	46.6
Mexicali	102	1997	46	1057	940	24	22	44.0	42.7	43.4
Miguel Hidalgo y C.	103	1538	35	968	570	21	14	46.1	40.7	43.9
Mtro. José Vasconcelos C.	104	2414	52	1245	1169	27	25	46.1	46.8	46.4
Ciudad Morelos	201	964	22	711	253	16	6	44.4	42.2	43.8
Ejido Nuevo León	202	1033	24	1033	0	24	0	43.0	0.0	43.0
Guadalupe Victoria	203	1122	28	971	151	24	4	40.5	37.8	40.1
San Felipe	204	636	17	446	190	11	6	40.5	31.7	37.4
Ejido Nayarit	205	255	7	255	0	7	0	36	0.0	36.4
Estación Coahuila	206	417	11	417	0	11	0	38	0	37.9
CEMSAD p/Trabajad. No.1	160	349	9	349	0	9	0	38.8	0.0	38.8
<b>MUNICIPIO MEXICALI:</b>	<b>11</b>	<b>12,777</b>	<b>295</b>	<b>8574</b>	<b>4203</b>	<b>197</b>	<b>98</b>	<b>43.5</b>	<b>42.9</b>	<b>43.3</b>
Tecate	301	1185	26	625	560	13	13	48.1	43.1	45.6
Extensión Plantel Tecate	302	344	8	344	0	8	0	43.0	0.0	43.0
El Hongo (CEMSAD)	360	133	4	0	133	0	4	0.0	33.3	33.3
Valle / Palmas (CEMSAD)	361	109	3	0	109	0	3	0.0	36.3	36.3
CEMSAD p/Trabajad. No.3	362	155	5	155	0	5	0	31.0	0.0	31.0
<b>MUNICIPIO TECATE:</b>	<b>5</b>	<b>1,926</b>	<b>46</b>	<b>1124</b>	<b>802</b>	<b>26</b>	<b>20</b>	<b>43.2</b>	<b>40.1</b>	<b>41.9</b>
Mtro. Rubén Vizcaino V.	401	2270	46	1164	1106	23	23	50.6	48.1	49.3
La Mesa	402	1861	36	1025	836	18	18	56.9	46.4	51.7
Tijuana Siglo XXI	405	2040	42	1074	966	21	21	51.1	46.0	48.6
Nueva Tijuana	406	1897	40	970	927	20	20	48.5	46.4	47.4
Extensión Mtro. R. Vizcaino V.	407	474	13	0	474	0	13	0.0	36.5	36.5
Extensión Primer Ayuntamiento	408	230	6	0	230	0	6	0.0	38.3	38.3
El Florido	409	689	14	348	341	7	7	49.7	48.7	49.2
CEMSAD p/Trabajad. No.2	460	544	13	544	0	13	0	41.8	0.0	41.8
<b>MUNICIPIO TIJUANA</b>	<b>8</b>	<b>10,005</b>	<b>210</b>	<b>5125</b>	<b>4880</b>	<b>102</b>	<b>108</b>	<b>50.2</b>	<b>45.2</b>	<b>47.6</b>
Rosarito	403	1722	35	935	787	18	17	51.9	46.3	49.2
Primer Ayuntamiento P. de Ros.	404	1805	39	856	949	19	20	45.1	47.5	46.3
<b>MUNICIPIO PLAYAS ROS.</b>	<b>2</b>	<b>3,527</b>	<b>74</b>	<b>1791</b>	<b>1736</b>	<b>37</b>	<b>37</b>	<b>48.4</b>	<b>46.9</b>	<b>47.7</b>
Ensenada	501	2071	49	1141	930	25	24	45.6	38.8	42.3
San Quintín	502	819	22	469	350	12	10	39.1	35.0	37.2
Prof. Arturo D. Velazquez River	503	873	23	512	361	14	9	36.6	40.1	38.0
Camalu	504	311	8	311	0	8	0	38.9	0.0	38.9
Valle de Guadalupe	505	237	6	0	237	0	6	0.0	39.5	39.5
Extensión Maneadero del Plant	506	234	9	0	234	0	9	0.0	26.0	26.0
Valle de la Trinidad (CEMSAD)	560	122	5	0	122	0	5	0.0	24.4	24.4
Punta Colonet (CEMSAD)	561	207	7	0	207	0	7	0.0	29.6	29.6
El Rosario (CEMSAD)	563	140	4	0	140	0	4	0.0	35.0	35.0
Real del Castillo (CEMSAD)	565	108	3	108	0	3	0	36.0	0.0	36.0
San Vicente (CEMSAD)	566	199	6	0	199	0	6	0.0	33.2	33.2
<b>MUNICIPIO ENSENADA:</b>	<b>11</b>	<b>5,321</b>	<b>142</b>	<b>2541</b>	<b>2780</b>	<b>62</b>	<b>80</b>	<b>41.0</b>	<b>34.8</b>	<b>37.5</b>

<b>TOTAL OFICIALES:</b>	<b>37</b>	<b>33,556</b>	<b>767</b>	<b>19155</b>	<b>14401</b>	<b>424</b>	<b>343</b>	<b>45.2</b>	<b>42.0</b>	<b>43.7</b>
-------------------------	-----------	---------------	------------	--------------	--------------	------------	------------	-------------	-------------	-------------

Población periodo 2010-2 31,543  
Población periodo 2011-2 33,556

Diferencia: 2,013 6.38% Crecimiento en relación al mismo periodo del año anterior.

PLANTELES PÚBLICOS	PLANTELES OFICIALES (Públicos + CEMSAD)	CEMSAD
TOTAL PLANTELES PUBLICOS	TOTAL PLANTELES PUBLICOS Y CEMSAD	TOTAL SOLO CEMSAD
ZONA VALLE:	ZONA VALLE	ZONA VALLE
ZONA COSTA:	ZONA COSTA	ZONA COSTA
<b>TOTALES POR MUNICIPIO</b>	<b>TOTALES POR MUNICIPIO</b>	<b>TOTALES POR MUNICIPIO</b>
MEXICALI	MEXICALI	MEXICALI
TECATE	TECATE	TECATE
TIJUANA	TIJUANA	TIJUANA
PLAYAS DE ROSARITO	PLAYAS DE ROSARITO	PLAYAS DE ROSARITO
ENSENADA	ENSENADA	ENSENADA
<b>TOTAL</b>	<b>TOTAL</b>	<b>TOTAL</b>

Población	No. Planteles	No. CEMSAD
De 0 a 499	8	9
De 500 a 999	5	1
De 1,000 a 1499	3	0
De 1,500 a 1,999	6	0
De 2,000 a 2,499	5	0
Mas de 2,500	0	0
Suma:	27	10

TA= TOTAL DE ALUMNOS TG= TOTAL DE GRUPOS  
ATM= ALUMNOS EN TURNO MATUTINO  
ATV= ALUMNOS EN TURNO VESPERTINO  
TGM= TOTAL DE GRUPOS TURNO MATUTINO  
TGV= TOTAL DE GRUPOS TURNO VESPERTINO  
PAGTM= PROMEDIO DE ALUMNOS POR GRUPO TURNO MATUTINO  
PAGTV= PROMEDIO DE ALUMNOS POR GRUPO TURNO VESPERTINO  
PAGP= PROMEDIO DE ALUMNOS POR GRUPO POR PLANTEL

MUNICIPIO	No. Alum	%	Grupos
Mexicali	12,777	38.08%	295
Tecate	1,926	5.74%	46
Tijuana	10,005	29.82%	210
Playas de Rosarito	3,527	10.51%	74
Ensenada	5,321	15.86%	142
<b>Total</b>	<b>33,556</b>		<b>767</b>

**ZONAS DE ATENCIÓN PRIORITARIA**

SAN FELIPE Y PUERTECITOS	636
VALLE DE MEXICALI	3,791
SAN QUINTIN Y CAMALU	1,676
VALLE DE LA TRINIDAD Y REAL DEL CASTILLO	230
<b>SUMA:</b>	<b>6,333</b>

**CAPACITACIONES DE COBACH**

Plan de Estudios 2003-2/2009-2	Alumnos
34. Aud. Calid. Interna Proc. Ind.	85
37. Inglés Empresarial Básico	15
33. Vitivinicultura	125
35. Contab. Comercial y de Serv	2,943
36. Informática para Oficinas	7,244
38. Plan. y Admón. de peq. Neg.	4,273
41. Auditoría de Gestión de Calc	1,076
42. Inglés Empresarial	2,096
<b>Total:</b>	<b>17,857</b>

**CAPACITACIONES CEMSAD**

Plan de Estudios	Alumnos
36. Informática para Oficinas	1,178
38. Plan. y Admón. De peq. Neg	83
<b>Total:</b>	<b>1,261</b>

No. Alumnos cursando una capacitación: 19,118

Planteles Oficiales	33,556	78.80%
Planteles Incorporados	9,027	21.20%
<b>TOTAL INSTITUCIONAL:</b>	<b>42,583</b>	

Total Institucion - 2010-2 41,134

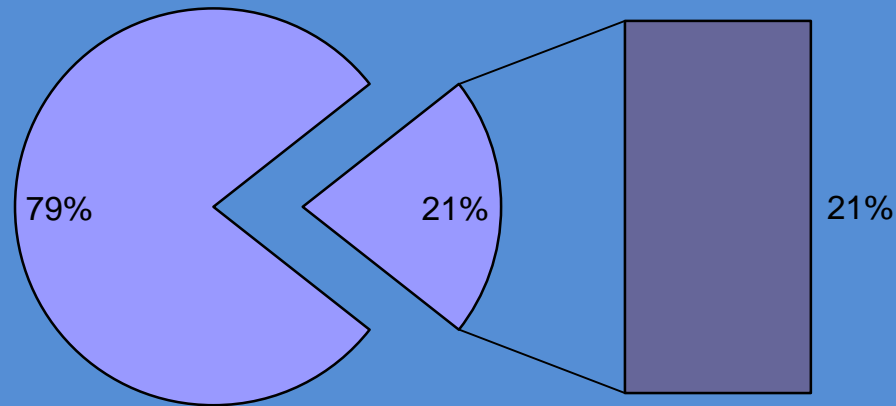
Diferencia (2011-2/2010-2): 1,449

Crecimiento Institucional en relación al mismo periodo del año anterior: 3.52%

**COLEGIO DE BACHILLERES DEL ESTADO DE BAJA CALIFORNIA  
DIRECCIÓN DE SERVICIOS EDUCATIVOS**

**POBLACIÓN ESTUDIANTIL PORCENTAJE POR TIPO DE PLANTELES  
PERIODO 2011-2**

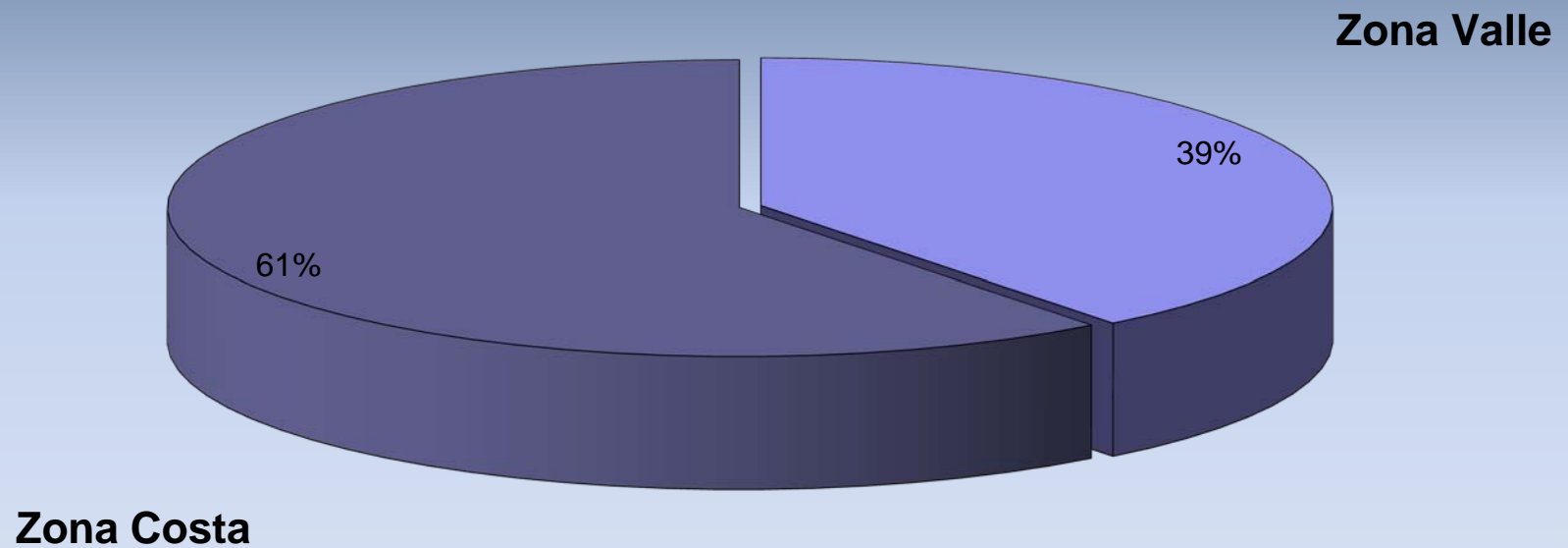
**Planteles  
Oficiales**



**Planteles  
Incorporados**

**COLEGIO DE BACHILLERES DEL ESTADO DE BAJA CALIFORNIA  
DIRECCIÓN DE SERVICIOS EDUCATIVOS**

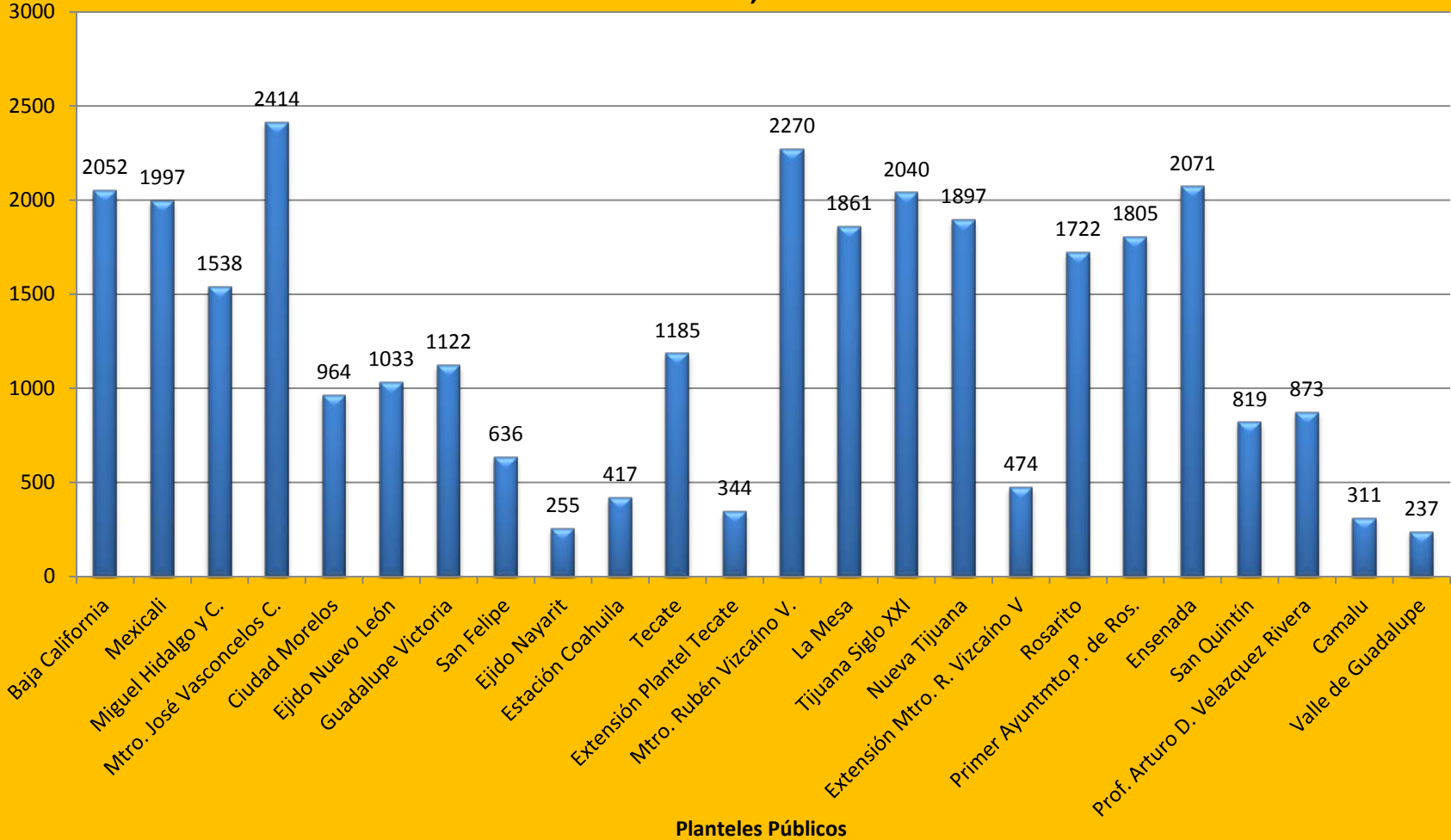
**POBLACIÓN ESTUDIANTIL PORCENTAJE POR ZONA  
PERIODO 2011-2**



# COLEGIO DE BACHILLERES DEL ESTADO DE BAJA CALIFORNIA

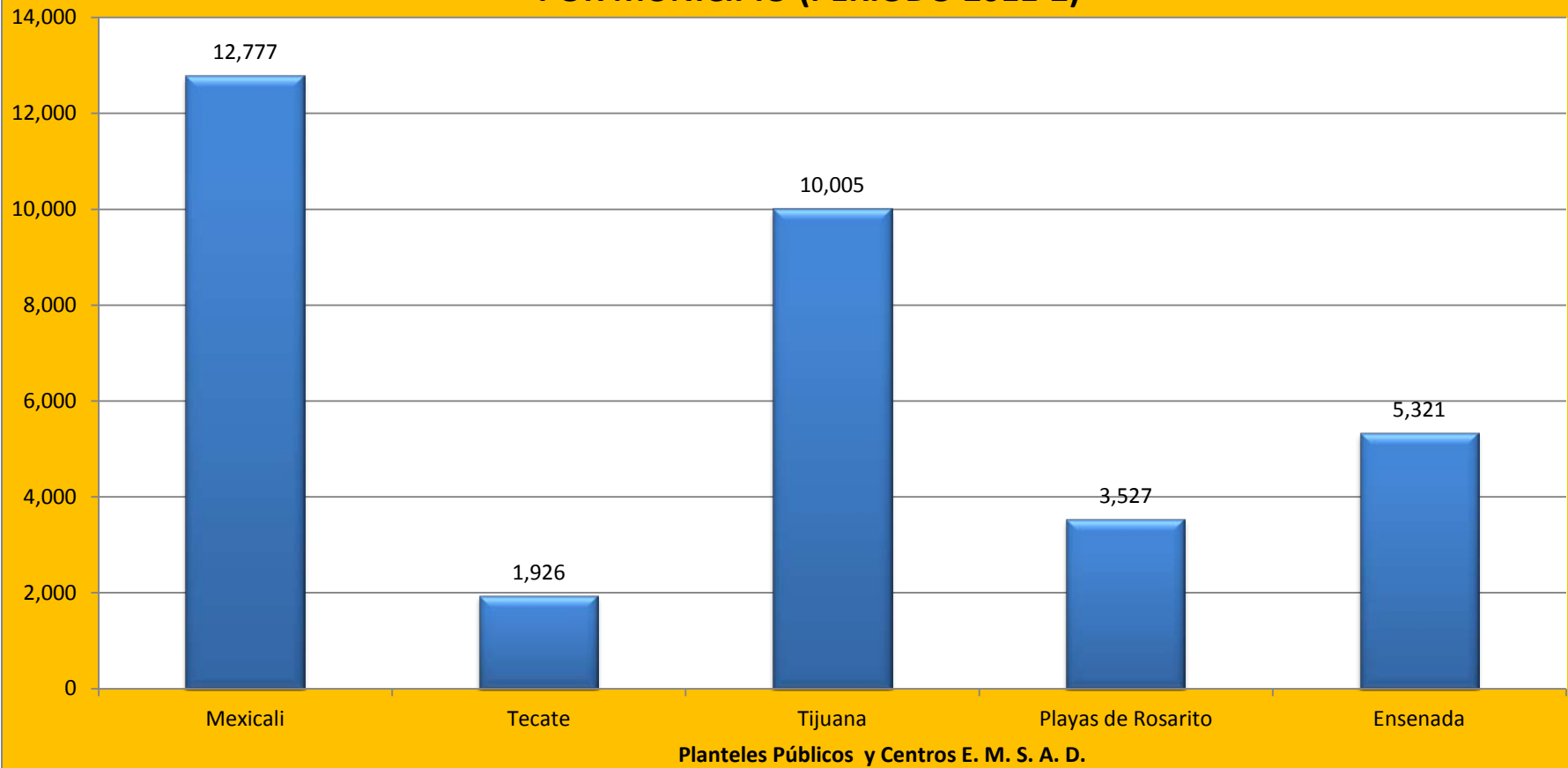
DIRECCIÓN DE SERVICIOS EDUCATIVOS

## POBLACIÓN ESTUDIANTIL POR PLANTEL PLANTELES PÚBLICOS, PERÍODO 2011-2



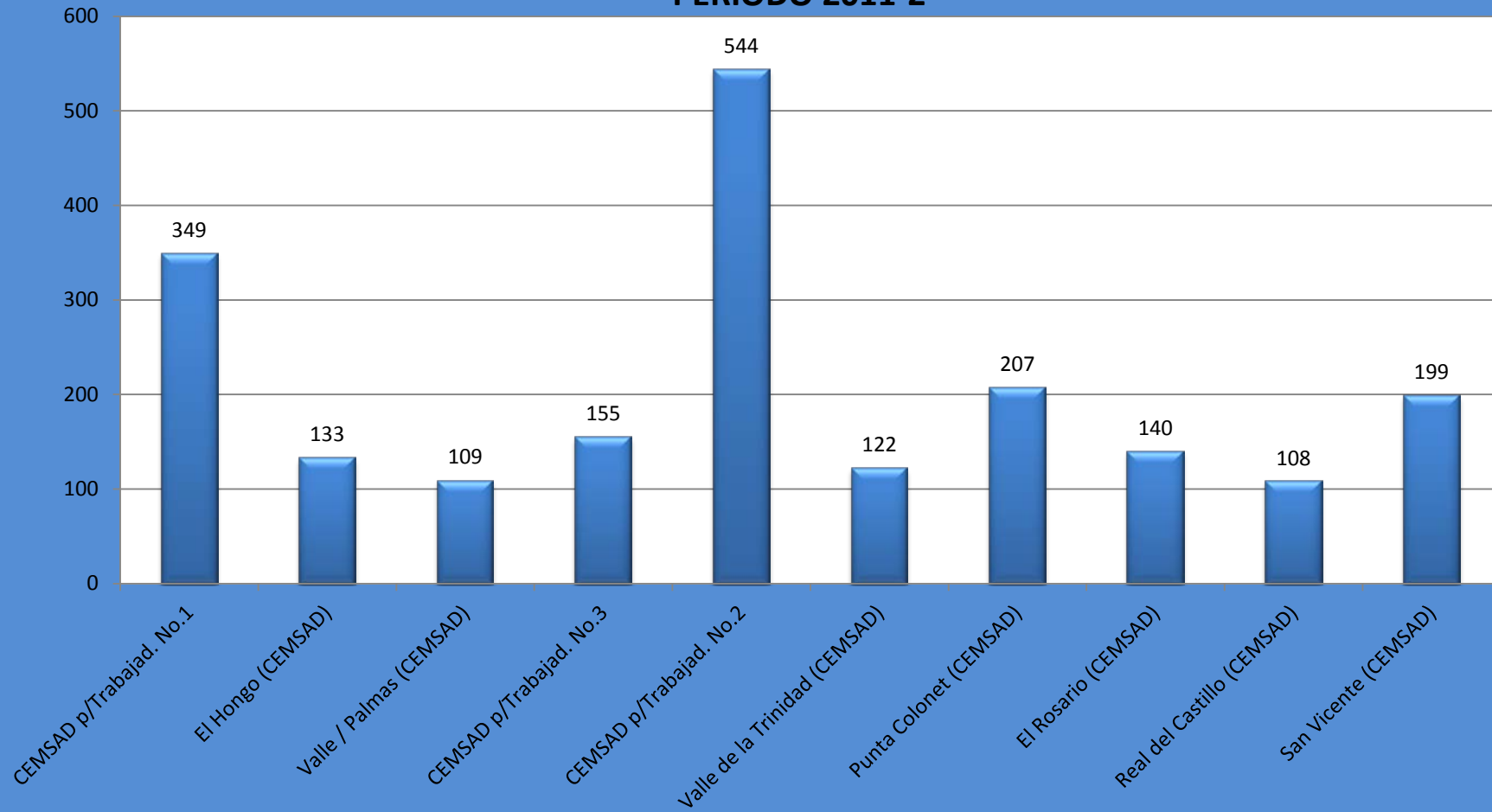
**COLEGIO DE BACHILLERES DEL ESTADO DE BAJA CALIFORNIA  
DIRECCIÓN DE SERVICIOS EDUCATIVOS**

**POBLACIÓN ESTUDIANTIL DE PLANTELES OFICIALES  
POR MUNICIPIO (PERÍODO 2011-2)**



**COLEGIO DE BACHILLERES DEL ESTADO DE BAJA CALIFORNIA  
DIRECCIÓN DE SERVICIOS EDUCATIVOS**

**POBLACIÓN ESTUDIANTIL POR C.E.M.S.A.D.  
PERÍODO 2011-2**



**Centros de Educación Media Superior a Distancia**

**COLEGIO DE BACHILLERES DEL ESTADO DE BAJA CALIFORNIA**  
**Dirección de Servicios Educativos**

**Distribución de alumnos por Capacitación en Planteles Públicos**  
**Periodo Lectivo 2011-2**

